



Bergwandelen
Alpinisme
Sportklimmen

Expeditie Kaindy 2021



Regio: Tien Shan, Kirgizië

Expeditie doel: eerstbeklimmingen in waardering AD/D in een afgelegen regio – veilig plezier beleven

Datum/periode: 11-08-2021 – 19-09-2021

Expeditieleden: Joris Korevaar & Arjen Pieters

Auteur: joris.korevaar@hotmail.com & pieters.arjen@gmail.com

Deze expeditie is financieel ondersteund door de NKBV via de 'Commissie Expedities & Alpiene Topsport' (CEAT).

Inhoudsopgave

Inhoudsopgave	2
Samenvatting	3
1. Inleiding	4
1.1 Doel expeditie incl. neven doelen	4
1.2 Locatie	4
1.3 Documentatie	7
2. Team	8
3. Organisatie & Logistiek	9
3.1 Seizoen	9
3.2 Permit / Visa / agent / dragers etc.	9
3.3 Reis	10
4. Expeditie overzicht	11
4.1 Kalender	11
4.2 Weer en condities	13
4.3 Veiligheid en risico inschatting	13
5. Expeditie resultaten	15
5.1 Ondernomen pogingen/beklimmingen	15
5.2 Materiaal	28
6. Begroting & realisatie	31
6.1 Begroting	31
6.2 Realisatie	31
6.3 Sponsors	32
7. Media	33
8. Tips & potentie	34
Bijlagen	35

Samenvatting

Voor u ligt het expeditie-verslag van een geslaagde tweemans expeditie naar de Kaindy vallei in de Tien Shan regio in Kirgizië in de zomer van 2021. Deze expeditie is zelfstandig georganiseerd en gesteund door de NKBV / CEAT.

Het doel van de expeditie was het beklimmen van onbeklommen bergen in een afgelegen regio van Kirgizië. Uiteindelijk hebben wij (Joris Korevaar en Arjen Pieters) drie eerstbeklimmingen volbracht en een poging ondernomen op een nog onbeklommen berg. Het betreft vooral sneeuw en ijs routes in de moeilijkheidsgraad AD/D in alpine stijl.

Met dit expeditie-verslag hopen we duidelijk uiteen te hebben gezet wat het doel was van onze expeditie, hoe dit doel is bereikt, welke keuzes we hebben gemaakt, waarom we bepaalde keuzes hebben gemaakt en wat we in het proces nodig hebben gehad om te slagen. Verder hopen we toekomstige klimmers met dit verslag te informeren en te inspireren om veilig het avontuur aan te gaan.

We wensen u veel klim- en leesplezier.

1. Inleiding

1.1 Doel expeditie incl. neven doelen

Het doel van de expeditie was om “eerstbeklimmingen” te maken van bergen rond de 5000 meter in een afgelegen en relatief moeilijk te bereiken regio/dal van Kirgizië. De tocht naar het basiskamp wilden wij zonder menselijke dragers of helikopter afleggen en vanaf basiskamp zonder verdere ondersteuning of hulp. De beklimmingen en tochten in alpine stijl uitvoeren. Om dit doel na te kunnen streven en er ook later van te kunnen genieten hebben we de volgende twee doelen tijdens het proces mee laten wegen in de besluitvorming: plezier beleven én weer veilig thuiskomen.

1.2 Locatie

Na heel wat uren van in- en uitzoomen per satelliet, het doorspitten van expeditie verslagen en contact leggen met andere klimmers hebben we gekozen voor een dal met veel verschillende mogelijkheden. Namelijk de Kaindy vallei in oost Kirgizië. Bij de zoektocht naar het geschikte gebied hebben we een aantal factoren mee laten wegen:

Is er potentie voor “eerstbeklimmingen”?

Is de bereikbaarheid avontuurlijk en kan het zonder dragers/helikopter etc.?

Is er een plan B als de vallei toch onbereikbaar blijkt?

Uiteindelijk bleek de Kaindy vallei aan deze eisen te voldoen met de At Djaloo vallei als veilig en haalbaar plan B. Hierna zijn we met behulp van expeditie verslagen van eerdere expeditie dieper in het gebied gedoken. Hieronder een uiteenzetting van ons speurwerk vanaf de keukentafel.



**We spreken in dit verslag over eerstbeklimmingen omdat er in de literatuur niets bekend is over beklimmingen op de genoemde bergen. We hebben persoonlijk navraag gedaan bij Vladimir Komissarov (auteur van "mountaineering regions of Kirgizstan 2016) en ook bij hem waren er geen beklimmingen bekend op de door ons aangemerkte onbeklommen toppen.*



Aangekomen in de vallei bleek dat ons basiskamp minder oostelijk/diep in de vallei gestationeerd kon worden dan we hadden bedacht/gehoopt. Hierdoor vielen top 2 en top 3 al redelijk snel af en hebben we ons gericht op doelen "dicht" bij ons basiskamp. Namelijk:

Top 1 - 42.01083, 79.61691: 5449 Russische kaart / 5360 Google Earth - via de oost graat

Top 18 - 42.02961, 79.6658: 5061 Russische kaart / 5060 Google Earth - via de oost graat

Top 23 - 42.09864, 79.57597: 5205 Russische kaart / 5030 Google Earth - via de zuidwand

Top 24 - 42.02036, 79.49124: 4669 Russische kaart / 4600 Google Earth - via de noord graat

De onderstaande link biedt een volledig overzicht van het gebied:

<https://www.google.com/maps/d/u/0/edit?mid=1V8wO4YQBZRM6ZdNENgwxkSOBTuTghw55&ll=42.0692195932763%2C79.68837294999999&z=12>



Onbeklommen toppen

- 1 = peak 5449 = 42.01083, 79.61691 (first ascent J&A '21)
- 2 = Fourtop 5469 = 42.11142, 79.80112
- 3 = peak 5668 = 42.11752, 79.72189
- 17 = peak 5109 = 42.03445, 79.5827
- 18 = peak 5061 = 42.02961, 79.6658
- 19 = peak 4921 = 42.05121, 79.68154
- 20 = peak 5505 = 42.11805, 79.6827
- 21 = peak 5585 = 42.10931, 79.659
- 22 = peak 5526 = 42.09928, 79.60534
- 23 = peak 5205 = 42.09864, 79.57597 (first ascent J&A '21)
- 24 = peak 4669 = 42.02036, 79.49124 (first ascent J&A '21)
- 25 = Kirov Peak 6073 = 42.03508, 79.88742

Ändere punten:

- A = basiskamp = 42.07612, 79.62464
- B = ABC top 1 = 42.02754, 79.63923
- C = ABC top 2 = 42.11215, 79.80193
- D = ABC top 3 = 42.11741, 79.73893

Beklommen toppen:

- 4 = Pik Moelwyn 5784, Britse Expeditie 1995 = 42.0579, 79.78213
- 5 = Hunter point 5315, Paul Hudson 1995 = 42.05567, 79.8163
- 6 = Point of Damocles 5183, Paul Hudson 1995 = 42.12227, 79.78423
- 7 = Angel Peak 5215, Paul Hudson 1995 = 42.04312, 79.73855
- 8 = White Horse Peak 4850, Paul Hudson 1995 = 42.04119, 79.72505
- 9 = Pik Shokalsky 5722, 1995 = 42.10507, 79.82801
- 10 = Satelite Solo 4830, Lisa Holiday 1995 = 42.06872, 79.71377
- 11 = Byssymylða 4901, Poolse expeditie 2004 = 42.03198, 79.54932
- 12 = Pik DOM 5445, Zwitserse expeditie 2013 = 42.07353, 79.74726
- 13 = Pik Molchavilyy 5171, Zwitserse expeditie 2013 = 42.05163, 79.70796
- 14 = Pik Oskal 4870, Ierse Expeditie 2016 = 42.03386, 79.68695
- 15 = Pik Svyatoye Mesto 4745, Ierse Expeditie 2016 = 42.07092, 79.69834
- 16 = Pik Alexander von Humboldt 5020, Duitse Expeditie 2003 = 42.08715, 79.50909

1.3 Documentatie

Mountaineering regions of Kyrgyzstan by Komissarov and Leveque

<https://www.scribd.com/document/292742065/Mountaineering-Regions-of-Kyrgyzstan-by-Komissarov-Leveque>

1995 British Tien Shan Kirov Expedition

<https://publications.americanalpineclub.org/articles/12199632100>

1995 Tragedy on Peak 5445 Mick Davie and Joanna Newton

<https://publications.americanalpineclub.org/articles/12199632201>

1995 Paul Hudson Expedition

<https://publications.americanalpineclub.org/articles/12199632202>

2004 Polish Expedition

<https://www.youtube.com/watch?v=TI9-YGm4MfU>

2013 Russian Walking Groups

http://www.mountain.ru/article/article_display1.php?article_id=7167

2014 Swedish Kirov attempt

Old link: <http://www.swedishexpeditions.se/sv/kirovbloggen.html>

2015 Swiss-German Team

No information found on a website but we have an expedition report.

2016 QUBMC Irish Team

<https://www.mef.org.uk/expeditions/qubmc-kaindy-expedition>

2. Team

Joris Korevaar 31 jaar, huisarts. Joris heeft het alpinisme met de paplepel ingegoten gekregen en vanuit daar begonnen met zelfstandig touren in Alpen. Sinds 2014 is Joris alpien instructeur bij de NKBV. Tevens geeft hij geregeld medische bijscholingen voor de NKBV.

NSAC C1 en mountain medicine

Weishorn - Schalihorn-Schalibivak-normaal Zinalrothorn – Rothorngraat

Nesthorn – zuid graat

Obergabelhorn – zuidwand, Wellenkuppe Lauteraarhorn – Schraubengang

Pizzo Gengalo – noordwestpijler Gaiser Lehmann Monch – Nollen

Piz Bernina – biancograat

Arjen Pieters 36 jaar, docent L.O. Arjen gaat sinds zijn jonge twintiger jaren zelfstandig meerdere keren per jaar de bergen in.

Zomer:

Dent d'Herens – tiefmattengraat

Nesthorn – zuid graat

Salbit – west graat

Kleinste Zinnen – gelbe kante

Kingspitze – via Stueri

Graue wand – Niederman

Aiguille du Blaitiere – Spencer couloir

Winter:

Dufourspitze – Zwitserse normaalroute

Haute Route – volledig Chamonix/Zermatt

Oetztaler rondtour – Wildspitze, Similaun

3. Organisatie & Logistiek

3.1 Seizoen

De seizoenen in het Tien Shan gebergte zijn nagenoeg gelijk aan die van de Alpen. Juli, augustus en september zijn de zomermaanden en geschikt voor zomer alpinisme. We hebben gekozen om de expeditie te plannen aan het eind van de zomer. In verschillende expeditie verslagen lazen we dat er in de vroege zomer nog veel neerslag kan vallen in het gebied. Met deze keuze hoopten we in ieder geval op een zo klein mogelijke kans op lawines. Deze keuze pakte erg goed uit want we hebben heel veel goed weer gehad.

We wilden ongeveer vier weken de tijd hebben om ons rustig en volledig te kunnen richten op onze doelen. Uiteindelijk zijn we op 17 augustus aangekomen in ons basiskamp en zijn daar op 12 september weer vertrokken. Bruto: 40 dagen - Netto: 27 dagen

Zowel de weg naar het basiskamp als terug naar Karakol waren nogal onzeker. Mede hierdoor hebben we op de terugweg een aantal dagen speling genomen zodat we eventuele tegenslagen met een glimlach tegemoet konden gaan. Goede keuze want de pick-up verliep niet helemaal volgens plan.

De vier weken waren uiteindelijk ruim voldoende, dit kwam ook omdat we erg veel goed weer hadden. In het vervolg zouden we weer kiezen voor zo'n 25 dagen maar zouden we de heen en terugreis toch wat minder ruim inplannen. Het inkopen van souvenirs kan ook in 2 uurtjes 😊

3.2 Permit / Visa / agent / dragers etc.

Voor onze logistieke planning hebben we gebruik gemaakt van ITMC via de Kirgizische Alpen Club. Vanaf het eerste moment hebben we contact gehad met Margarita alpclub-kg@mail.ru. We zijn heel erg tevreden met de communicatie en hulp die ons geboden is door ITMC, grote aanrader! De permits werden gecontroleerd bij de grenspost en dat was gelukkig allemaal in orde.

Meneer Komissarov vond het niet zo'n geruststellende gedachte dat we dit project met twee klimmers aangingen en hij vroeg ons dagelijks contact op te nemen met Margarita via de Garmin inReach. Dit hebben we gedaan.

Tip 1: check je klimuitrusting in via de luchtvaartmaatschappij als sportequipment, dan is het een stuk goedkoper.

Tip 2: bezuinig niet teveel op de agent want wij vonden het uiteindelijk super fijn dat de communicatie goed verliep. In geval van nood is een competente achterwacht ook wel zo handig.

Permits = € 75,- totaal voor twee personen

Een verdere specificatie van de kosten is te vinden in hoofdstuk 6.

3.3 Reis

Het logistieke plan was als volgt:

- Per vliegtuig via Istanbul naar Bishkek
- Inkopen doen in Bishkek en Karakol
- Reizen per minivan van Bishkek naar Engilcheck met een chauffeur van ITMC
- In Engilcheck vervoer regelen per jeep en paard naar basiskamp

We hadden gehoopt dat we een Engels sprekende chauffeur zouden meekrijgen. Maar helaas, niet alles kon super gesmeerd lopen natuurlijk. Dit heeft toch voor de nodige spice gezorgd. Het was een grote uitdaging om daar plekke te communiceren met de locals en iemand te vinden die ons met paarden naar ons voorgestelde basiskamp kon brengen. Na een hoop heen en weer gemiscommuniceer zijn we in een 4x4 gestapt en hebben we ons zo ver mogelijk de vallei in laten rijden. Uiteindelijk was dit tot een hutje waar een paar mannen met wat paarden stonden. Met hen hebben we afspraken gemaakt en kon de wandeling van anderhalve dag met drie paarden en een zwijgende local beginnen.

Ook de pick-up vanaf het basiskamp terug naar Engilcheck verliep anders dan gepland. We dachten dat we hele duidelijke afspraken hadden gemaakt met de horseman maar uiteindelijk kwam de horseman niet op het afgesproken tijdstip. We waren achteraf erg blij dat we telefoongegevens en de namen van de mensen bij dat hutje hadden doorgegeven aan onze agent (Margarita). Die heeft uiteindelijk gebeld met één van die mannen en met een vertraging van 8 uur zijn we alsnog opgepikt.

Tip 1: zie het proces als uitdaging. Ga voor maximale voorbereiding óf maximale flexibiliteit 😊

Tip 2: zorg voor een gedownloade vertaalapplicatie. Life safer

Tip 3: noteer namen en telefoonnummers van betrokkenen en deel dit met je agent

Tip 4: herhaal zo vaak als mogelijk de planning

Amsterdam – Bishkek – Amsterdam (vluchten) = € 1045,-

Bishkek – Engilcheck - Bishkek (minivan) = € 726,-


Engilcheck – basiskamp – Engilcheck (4x4 en paarden) = € 340,-

Een verdere specificatie van de kosten is te vinden in hoofdstuk 6.

4. Expeditie overzicht

4.1 Kalender

Datum:	Beschrijving:	Weer	Notitie
Wo 11-8-2021	Vlucht Amsterdam - Bishkek	Mistig	
Do 12-8-2021	Aankomst Bishkek & meet and greet met Margarita (onze heldin)	Zonnig	Probeer nooit die groene/blauwe/rode drankjes
Vr 13-8-2021	Inkopen in Bishkek & meet and greet met Komissarov	Zonnig	Even op scherp gezet
Za 14-8-2021	Transport Bishkek - Karakol	Zonnig	
Zo 15-8-2021	Transport Karakol – Engilcheck – Engilcheck – ‘boerderij’ in vallei	15 graden, bewolkt	Helemaal gaar aan het einde van de dag
Ma 16-8-2021	Transport ‘boerderij’ - basiskamp	bewolkt, sneeuw in de avond	Minder diep in dal dan gehoopt. Powerbank kapot
Di 17-8-2021 ochtend	Basiskamp opgebouwd en elektrische systeem hersteld	zonnig, helder, 15 graden	Blij met werkend zonnepaneel!
Di 17-8-2021 middag	Vertrokken richting hoogkamp voor top 1. acclimatisatie op 3800	heerlijk, helder, Heineken	We houden de douche voor elkaar omhoog. Real love
Wo 18-8-2021	Geklommen tot 4380m richting col voor top 1. Lijn gezien naar top	0 graden grens 4400m, zonnig	Veel spleten, begin gemaakt voor de toppoging. Blij!
Do 19-8-2021	Rustdag en verder organiseren basiskamp en douche.	zonnig, 15 gr, in avond neerslag	
Vr 20-8-2021	In de middag acclimatisatie wandeling richting Byssymylda	zonnig, 15 gr, in avond neerslag	Yoga wordt een vast onderdeel van onze rustdag
Za 21-8-2021	Vertrek voor poging p. 23 / 5030m. Hoogkamp op 4050m	ochtend zonnig, avond bewolkt	In de ochtend bezoek van legerofficier voor papercheck
Zo 22-8-2021	Poging op p. 5030m. Op 4850m afgedaald i.v.m. lawine gevaar	0 graden grens 4600m	Nieuwe route gespot en de zuidwand beklommen tot col
Ma 23-8-2021	Rustdag.	Zon, 15 graden	Door aanhoudend mooi weer ontstaat “niet rusten plan” ☺
Di 24-8-2021	Rustdag en touwtechniek bijschaven	Bewolking, zon, avond neerslag	Filosoferen. Eerste zorgen over voedsel voorraad.
Wo 25-8-2021	Vroege start naar hoogkamp op 4100m op veilige plek van Schuurgletsjer.	0 graden grens 4500m, zon en helder	Verdere verkenning gestaakt i.v.m. zachte sneeuw en instabiele sneeuwbruggen.
Do 26-8-2021	2:00 uur start met gletsjersafari. Na groot avontuur op 8:30 uur op top Peak Nooter 5360m.	0 graden grens 4500m, zon en helder	Joris is jarig en we drinken bij terugkomst in ABC wellicht hoogste Schultenbrau ooit
Vr 27-8-2021	Verkennen Merzbacher gletsjer en spotten van route op 5061m	0 graden grens 4500m, zon	Kut NaZoGle Klote gletsjer. Gare wandeling ☺

Za 28-8-2021	Rustdag en genieten van succes	Zonnig, helder avond neerslag	Heerlijk om geslaagde beklimming op zak te hebben
Zo 29-8-2021	Opnieuw vertrek naar hoogkamp p. 5030m op 4050m. 2 ^{de} poging	Middag en avond neerslag	“heb vertrouwen” advies van Joris op Arjen zijn onrust over sneeuw/lawine gevaar
Ma 30-8-2021	2:00 uur start, perfecte condities, mooie zuidwand! 8:00 uur op top In Libido Veritas VI 5030m	0 graden grens op 4200m, helder	Geweldige vergezichten en mooi steile ijs/firn wand. Lekkah!
Di 31-8-2021	Rustdag – wassen – genieten. De punica oase voelt als thuis	Zon, helder Avond neerslag	Joris wordt onrustiger over voedsel voorraad. “heb vertrouwen” advies wordt vice versa ingezet hahaha
Wo 1-9-2021	Rustdag	Hele dag neerslag	Eindelijk zijn we een dag tentbound. hèhè
Do 2-9-2021	In verband met grote hoeveelheid sneeuwval, extra rustdag,	Bewolkt later helder	Extra rustdag is toch wel welkom
Vr 3-9-2021	Verkenning voor p. 5585m en verkenning Fourtop. Hoogkamp onder Fourtop op gletsjer.	Helder en zon, avond neerslag	Grote ijsvallen en te heftige gletsjers bij beide routes
Za 4-9-2021	Tocht naar hoogkamp 4100m op Merzbacher gletsjer	Helder en zon, 5 graden	Lijn gespot voor de poging op p. 5061m
Zo 5-9-2021	Poging op p. 5061m 2:00 uur start, om 7:30 uur 4900m besloten om te keren. Een steil sneeuw/ijsveld zonder zeker mogelijkheden. Later nog tot 70-80 graden steil terrein langs enorme cornice.	Helder en zon, 0 graden grens op 4300m	Op de weg terug toch onzekerheid of we niet nog een aantal pogingen hadden moeten wagen.
Ma 6-9-2021	Rustdag. Klein beetje uithuilen... 	Ochtend helder, avond bewolkt	Joris maakt zich druk over hoeveelheid koffie
Di 7-9-2021	Rustochtend en middag verkenning naar p. 4669m	Helder, zon, 15 graden	Arjen telt het aantal theezakjes en weegt pasta
Wo 8-9-2021	3:30 uur vertrek vanaf basiskamp en om 11:00 uur op top Punta Margarita 4669m	Warm, zonnig, 0 graden grens 4600m	In de avond vuur en wodka
Do 9-9-2021	Rustdag en observeren rivier	Bewolkt	Voedsel bijna op. Joris stress
Vr 10-9-2021	Rustdag en observeren rivier	Bewolkt en neerslag.	Abonnementen worden na 30 dagen stop gezet. Geen muziek en boeken meer. K*T
Za 11-9-2021	Rustdag, filosoferen en genieten	Zonnig en later bewolking	Dagbesteding is top hier!

Zo 12-9-2021	Pick up van horseman om 5 p.m. 8 uur te laat	Bewolkt en neerslag	Doorgewandeld tot 10 p.m. en geslapen in een vee stal
Ma 13-9-2021	Laatste deel van tocht met paarden naar 4x4 jeep naar Engilcheck naar Pizza Karakol		Horseman eerst gewekt om 6:30, daarna was hij een uur verdwenen haha
Di 14-9-2021	Karakol - Bishkek		Nog even een duikie in Lake Yssyk-Kul
Wo 15-9-2021	Bishkek bezoek hamam - Gerard		
Do 16-9-2021	Bishkek souvenirs shoppen		
Vr 17-9-2021	Bishkek – afronden expeditie met Margarita		
Za 18-9-2021	Stappen en feesten in Bishkek		
Zo 19-9-2021	Vlucht terug naar Amsterdam		Toch wel een kater na gister

4.2 Weer en condities

Het weer in de regio was erg stabiel. Dagelijks helder weer in de ochtend en vanaf eind middag neerslag of bewolking. Dit maakte het nog steeds mogelijk om te klimmen in de nacht en ochtend. Het mindere weer zagen en voelden we vaak aankomen uit het oosten of noordwesten van het dal. We hebben geen heftige meerdaagse sneeuwstormen of onweersbuien meegemaakt. We merkten dat de sneeuw en ijscondities condities afnamen vanaf het moment dat we er waren. We denken dat het in de weken voor ons bezoek erg koud is geweest en er veel neerslag is gevallen. Wanneer de temperatuur afnam en er wat nachtelijke neerslag viel waren de ijs-/ sneeuwvelden ook weer erg snel in goede conditie. Hier hielden we dan ook rekening mee in de tochtenplanning.

Voor de weersvoorspelling zijn we bijgestaan door het "Orakel", Guus Schuur. Hij heeft ons om de twee/drie dagen voorzien van het weerbericht. Hij heeft hiervoor gebruik gemaakt van de weersite www.yr.no en www.mountain-forecast.com. Daarnaast hebben we ook gebruik gemaakt van de weerdienst van de Garmin inReach. Deze was vrij accuraat en dus aan te raden.

4.3 Veiligheid en risico inschatting

In voorbereiding van onze expeditie hebben we de bestemming aangepast naar Kirgizië omdat dit land politiek gezien in redelijk stabiel vaarwater verkeert en ons dus meer zekerheid bood. Dit bleek achteraf een goede keus. Ons eerste plan bleek eind juli onuitvoerbaar.

Joris was chef medische verzorging. Hij heeft alles vooraf tot in de puntjes voorbereid. Nooddocumenten/Statement of health Insurance klaargezet, reddingsplan en contactgegevens gedeeld, en alle betrokkenen op de hoogte gesteld van de gevaren en eventuele taak bij een noodgeval. In Nederland was Remco Berendsen onze medisch achterwacht. We zijn ter plekke serieus omgegaan met zelfs de kleinste ongemakken zoals een ontsteking. Tip!

Veiligheid en risico-acceptatie was een vaak terugkerend onderwerp van onze gesprekken en tijdens de tochtenplanning. Door allerlei omstandigheden hebben we drie maanden voor vertrek besloten om in een tweemans expeditie door te gaan en dit heeft op de tochtenplanning wel wat invloed gehad. Een redding in hoog terrein wordt in een tweemans team toch al snel heikel.

Naar onze risico-inschatting waren de grootste gevaren voor ons: lawinegevaar, de grote cornices op de graten en spaltengevaar. Dit kwam in bijna alle expeditie verslagen naar voren en hier werden we vlak voor vertrek nog eens op gewezen. Ijskwaliteit was veelal goed. De grote wanden waren goed af te zekeren. Rotskwaliteit was sowieso slecht dus dit hebben we zoveel mogelijk vermeden. De maatregelen die we hebben getroffen bevatten een aantal afspraken:

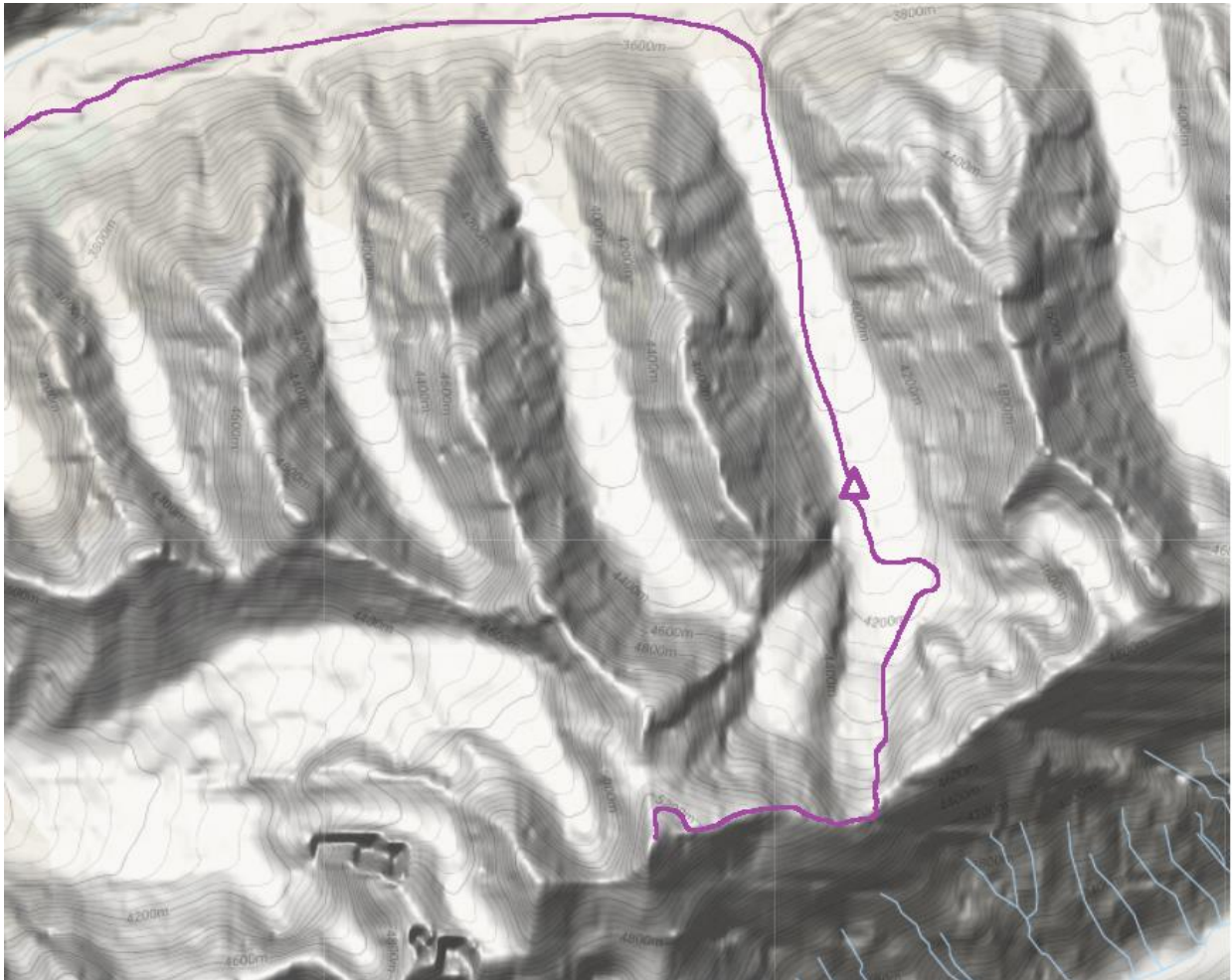
- Als één van ons zich onveilig voelt keren we om.
- Als we een signaal krijgen dat wijst richting een hoog lawinegevaar keren we om.
- Tijdens elke tochtplanning bespreken we eventuele gevaren v.w.b. de cornices. Hoe deze te omzeilen. Afstand houden van randen.
- Als we twijfelen over de conditie van de graat klimmen we er gezekerd naartoe.
- Over gletsjer altijd aan touw.

5. Expeditie resultaten

5.1 Ondernomen pogingen/ beklimmingen

Peak Nooter 5360m. hoogtemeter & Google Earth / 5449m. Russische kaart

42.01083, 79.61691 sneeuw & ijs - AD



Bij een acclimatisatietocht op 18-08 hebben we de gletsjer verkend en een duidelijke lijn naar de oost graat gespot. Het eerste deel van de gletsjer was vlak en overzichtelijk en vanaf ABC werd de gletsjer ruiger. Tijdens de topdag hebben we in het donker tussen de grootste spletenzones genavigeerd. Vlak voor de col zijn we in een enorme gletsjer spleet getraverseerd naar een sneeuwbrug die de weg vrijmaakte voor de laatste meters naar de graat. Op de graat was het nog geregeld op- en afklimmen door zware kniediepe sneeuw. Het sneeuwdek was stevig, dat gaf in ieder geval vertrouwen. Uiteindelijk stonden we op 26-08 om 8:30 uur op de top. Behoorlijk afgedraaid en moe gestreden maar in perfecte weersomstandigheden en met een prachtige uitzicht. Een droom die werkelijkheid wordt. Fantastisch! Door alle commotie, de concentratie en onafgebroken tempo maken zijn we tijdens deze eerste tocht vergeten om voldoende moois vast te leggen. Dat is jammer maar niet anders. Hieronder wat beelden:



Foto genomen vanaf punt: 42.08848, 79.57135 tijdens 1^{ste} poging In Libido Veritas VI



Foto genomen vlak onder de top



Foto genomen vanaf de top met zicht op de Schuurgletsjer. Khan Tengri rechts bovenin te zien



Topfoto met In Libido Veritas VI in de verte achter Arjen

Peak In Libido Veritas VI 5030m. hoogtemeter & GoogleEarth / 5205m. Russische kaart 42.09864, 79.57597 sneeuw & ijs - D



Voor de In Libido Veritas VI hebben we twee pogingen nodig gehad. Bij de **eerste poging op 22-08** zijn we vanaf ABC zuid-oostwaarts geklommen tot de duidelijke bobbel in het terrein. Vanaf hier zijn we pal noord de wand ingeklommen. Op ongeveer 4600 meter kregen we te maken met lawinegevaar. Het sneeuwdek scheurde onder onze voeten met het daarbij bekende oeff geluid. Reden genoeg om ab te seilen terug naar de bobbel en vandaar uit afgeklimmen naar ABC. Vanaf ABC spotte Joris een mooie lijn recht boven het kamp. Recht door een ijs- /firnwand van 50-60 graden zonder al te veel objectieve gevaren. We hebben op deze dag nog tot de col geklommen en dit gaf ons vertrouwen om het later nog eens via de ingetekende route te proberen. Voor de tweede poging hebben we gewacht op betere condities. Het werd een aantal nachten kouder en er was wat nachtelijke neerslag die de wand goed heeft gedaan. Op 29-08 zijn we voor de tweede maal naar ABC gewandeld/geklommen. In de avond nog wat neerslag maar vanaf middernacht zoals voorspeld helder en koud. Op **30-08 zijn we om 2:00 uur gestart met onze tweede poging**. Het doel was om bij het eerste licht op de graat te staan. De wand is zo'n 50-60 graden steil en was in goede conditie. We klimmen vrij tot ongeveer 100 meter onder de graat. De laatste 100 meter klimmen we in lopende zekering. De laatste 400 hoogtemeters over de graat klimmen we grotendeels vrij. Het eerste deel is zo'n 40-50 graden. Met nog zo'n 100 hoogtemeters tot de top ontstaat er even korte verwarring over de echte top. Om alles uit te sluiten klimmen we eerst naar de voortop. Oké we mogen nog even... 😊. Het laatste deel van de voortop naar de hoofdtop gaat ineens door steil terrein. Het is maar een paar honderd meter traverseren maar dan wel door zo'n 60 graden terrein en een instabieler sneeuwdek. Gelukkig vinden we hard ijs onder het sneeuwdek en kunnen we uitzekeren. Dat is wel even lekker. De laatste meters naar de top zijn overzichtelijk en

prachtig. We durven niet te ver door te klimmen op de top omdat de enorme cornices ons op scherp zetten. Geweldig! Op 30-08 om 9:00 uur staan we op de top! Opnieuw geweldig uitzicht. We dalen af via dezelfde weg. De zuidwand seilen we ab met behulp van een aantal abalakovs. Hieronder nog wat sfeerbeelden:



De top in het avondlicht is de In Libido Veritas VI. Foto genomen op punt: 42.04445, 79.48157



Onder ABC op punt: 42.08756, 79.5677. Route is ingetekend



Op de west graat nadat we via de zuidwand in het eerste licht omhoog zijn geklommen.



Vlak onder de voortop. Hoofdtop is duidelijk in beeld.



Topfoto



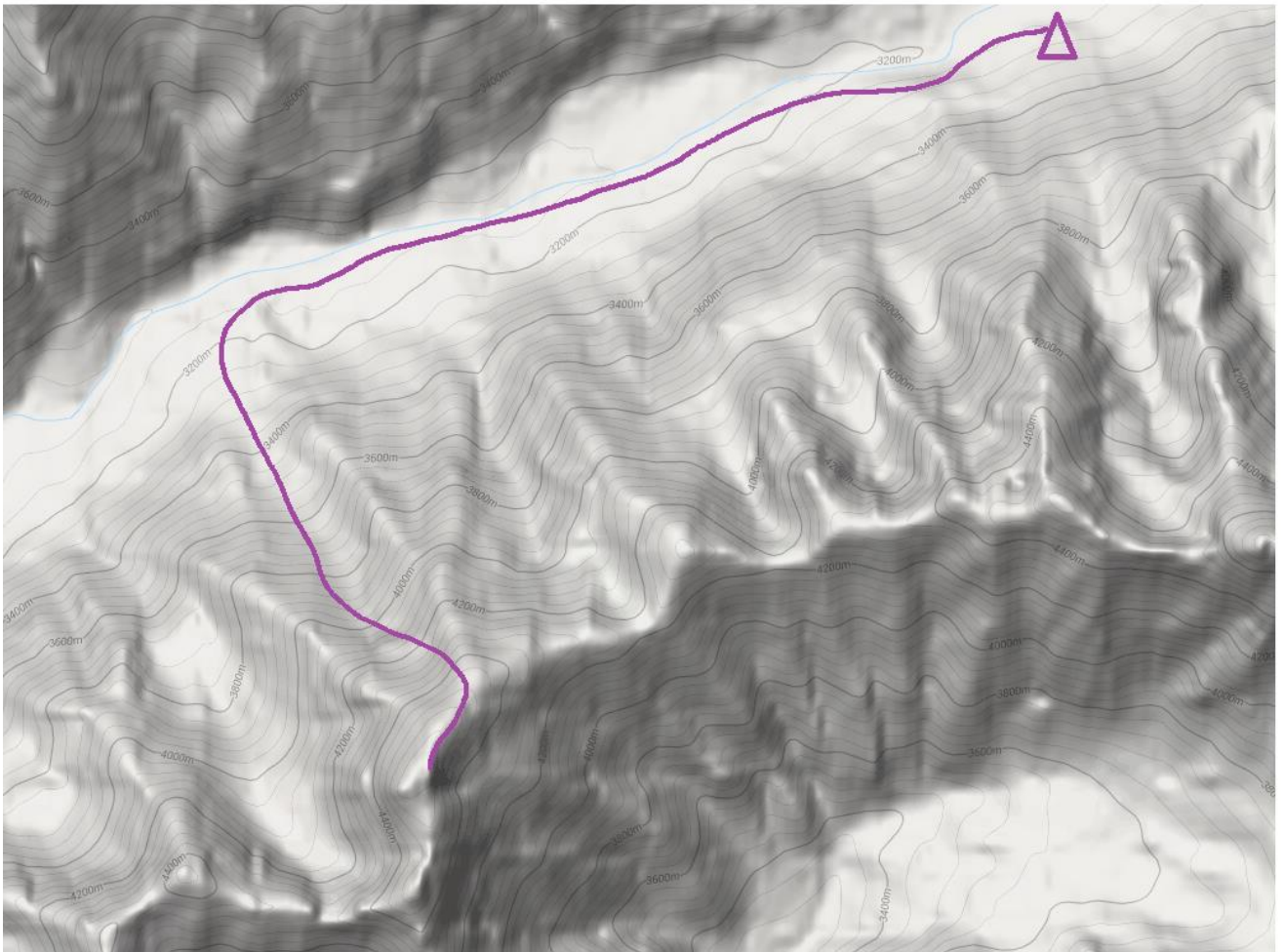
De weg terug door de zuidwand gaat abseilend over de bekende route.



FUN!

Punta Margarita 4590m. hoogtemeter & GoogleEarth / 4669m. Russische kaart

42.02036, 79.49124 sneeuw, ijs & rots - AD



Onze laatste tocht vanuit het basiskamp.

Op 7 september hebben we een verkenningstocht gemaakt tot we op ongeveer 3600 meter een mooie lijn naar de topgraat hebben gespot. 8 september om 3:30 uur vertrokken vanuit basiskamp zodat we met het eerste licht aan het steilere deel van de berg konden beginnen. Tot ongeveer 4400 meter hoogte verstand op nul en sneeuwstampen. Het eerste deel van de brede topgraat was qua navigatie nog even zoeken naar veiligste lijn. Grote bergschrund, wat licht overhangende seracs en af en toe steile ijsveldjes zetten ons weer even op scherp. Helemaal bovenaan de topgraat werd de dag gelukkig toch nog spicy en uitdagend. Een steilere lengte ijsklimmen is wel fijn met twee bijlen in plaats van één pickel 😊. Goede ijskwaliteit en dus nog even genieten. Dat mooie ijs werd opgevolgd door een hele gare slechte rotsgraat. Toch wel leuk om te voelen dat klimmen in slechte rots erg leuk is als je lang niet hebt rots geklommen. Vanaf de top weer een prachtig uitzicht over de volledige Kaindy vallei. Een fantastisch nagerecht! De afdaling over de zelfde weg. De eerste 50 hoogtemeters hebben we abseilend afgelegd en hierna konden we alles veilig afklimmen. Met een heerlijk gevoel van trots dalen we af richting basiskamp. Daar wacht één liter wodka, 1 reep chocolade, 2 theezakjes, 20 gram koffie, wat Adventure Food left overs en een stapel brandhout. Small thing in life brings happiness!



De top is links te zien. Laatste meters zijn de leukste.



Vlak onder de top



Joris op de top.

Poging: Peak 5061m. Russische kaart


42.03445, 79.5827



Peak 5061 lijkt qua ligging, terrein en klimstijl heel erg op Peak Nooter en onze tactiek was dan ook gelijk aan die van Peak Nooter. De route op deze berg hebben we na onze beklimming van Nooter verkend. Vanaf de Schurgletsjer was de Merzbacher gletsjer één dal oostelijker en dus goed te combineren. Alles liep soepel en gesmeerd totdat we op ongeveer 4900 meter hoogte vastliepen. Hier moesten we een steil sneeuwveld bedwingen en een grote cornice ontwijken. Het terrein was hier 70-80 steil en we vonden onder het sneeuwdek geen solide ondergrond voor zekeringsmogelijkheden. Door een combinatie aan risico's hebben we besloten om te keren. Deze berg blijft dus onbeklimmen en heeft potentie. Hieronder nog wat beeldmateriaal.



Tijdens de verkenning. Links Peak Oskal (Ierse Expeditie '16) rechts de onbeklommen Peak 5061 m.



Doorgetrokken lijn is onze route. Stippellijn is beoogde route maar niet afgelegd. Highpoint = 4900 m.



Afdaling in de eerste zonnestralen.



High point = loodrechte serac zo'n 160 meter onder de top.

5.2 Materiaal

Expeditie materiaallijst

TOTALEN KILOGRAM Toegestaan: 120 57 108 47 46

Type materiaal	aantal	object	Gewicht per stuk	Gewicht totaal	Joris	Arjen	Collectief product?	Check alle mee?
Basecamp	2	slaapzak BC	1700	3400	1	1		0
Basecamp	2	tent BC	1600	3200	1	1		0
Basecamp	2	matje BC	500	1000	1	1		0
Basecamp	2	kussen base-camp	100	200	1	1		0
Basecamp	1	rol ductape	100	100			x	0
Basecamp	1	rol scheerlijn +tyrips	50	50		0	x	1
Basecamp	1	Zonnebrand groot	250	250		1	x	0
Basecamp	2	Lakenzak	100	200	1	1		0
Basecamp	1	EHBO groot + medicijnen	1500	1500	1		x	0
Basecamp	1	ziplocks	100	100	1		x	0
Basecamp	1	spelletjes basiskamp	400	400	0	1	x	0
Basecamp	2	lampjes base-camp tent	200	400	1	1		0
Basecamp	1	kookset, pannen, borden, bekens	1150	1150		1	x	0
Basecamp	1	MSR benzine brander + reparatieset	640	640		1	x	0
Basecamp	1	koffieperculator+filter	650	650		1	x	0
Basecamp	1	tarp	2500	2500		1	x	0
Basecamp	1	douchezak	500	500		1	x	0
Basecamp	2	opbergbakje	250	500		2	x	0
Bivak	2	nkbv vlag	100	200	0	0	x	2
Bivak	1	tent ABC	2000	2000	1		x	0
Bivak	1	sneeuwharingen	50	50	0			1
Bivak	2	slaapzak bivak	1300	2600	1	1		0
Bivak	1	bivakzak 2 pers	500	500	1	0		0
Bivak	2	matje bivak / ABC 2 (foam)	500	1000	1	1		0
Bivak	1	Jetboil	580	580		1	x	0
Bivak	1	lichtgewicht trechter	120	120	0	1	x	0
Bivak	1	sonde voor markering materiaal depot	290	290		1	x	0
Bivak	1	sneeuwschep	700	700		1		0
Klim hardware	1	enkeltoew 50 m	2000	2000	1		x	0
Klim hardware	1	dubbeltoew 50/60m	5000	5000	1		x	0
Klim hardware	2	klimgordel	500	1000	1	1		0
Klim hardware	10	schroefkarabiner	60	600	5	5		0
Klim hardware	10	bandschlinges 120 cm	20	200	2	3		5
Klim hardware	6	setjes	110	660		6		0
Klim hardware	6	verlengde setjes	150	900	3	3		0
Klim hardware	1	Cams volledig set	1700	1700		1		0
Klim hardware	1	Nuts setje kleintjes	300	300	1			0
Klim hardware	2	Abseil/zekeringsapparaat	70	140	1	1		0
Klim hardware	10	mephaken (hard metaal) + hamer	100	1000	10			0

Expeditie materiaallijst

TOTALEN KILOGRAM Toegestaan: 120 57 108 47 46

Type materiaal	aantal	object	Gewicht per stuk	Gewicht totaal	Joris	Arjen	Collectief product?	Check alle mee?
Klim hardware	2	helmen	270	540	1	1		0
Klim hardware	2	klimrugzakken groot	1500	3000	1	1		0
Klim hardware	2	klimrugzakken klein	850	1700	1	1		0
Klim hardware	2	t-blocs	20	40	2			0
Klim hardware	2	microtraxion	85	170	1	1		0
Klim hardware	1	nuttenfrutter	30	30	1			0
Klim hardware	2	prusiktouwjes naar eigen keuze	300	600	1	1		0
Klim hardware	4	ijsboren klippers	50	200	2	2		0
Klim hardware	1	20m prusiktouw reserve	400	400		1		0
Klim hardware	5	ijsbijlen	650	3250	3	2		0
Klim hardware	3	paar stijgijzers	1350	4050	2	1		0
Klim hardware	2	sneeuwanker	250	500	2			0
Klim hardware	9	ijsboren	150	1350	0	9		0
Klim hardware	2	abalakov haak	30	60	0	1		1
Klim hardware	2	spinner leashes	150	300	1	1		0
Klim hardware	2	wandelstokken	250	500	1	1		0
Overig	1	geprinte kaarten en info	100	100	1		x	0
Overig	2	zakmes	100	200	1	1		0
Overig	1	multivitaminen	100	100		1	x	0
Overig	2	eitwit poeder	1000	2000		2	x	0
Overig	8	aanstekers	20	160			x	8
Persoonlijke uitrusting	2	BC sloffen	300	600	1	1		0
Persoonlijke uitrusting	2	BC broek	400	800	1	1		0
Persoonlijke uitrusting	2	BC shirt	150	300	1	1		0
Persoonlijke uitrusting	2	BC trui	300	600	1	1		0
Persoonlijke uitrusting	2	donsjack	600	1200	1	1		0
Persoonlijke uitrusting	2	pisfles	100	200				2
Persoonlijke uitrusting	2	klimschoenen	400	800	1	1		0
Persoonlijke uitrusting	2	gore-tex jas / regenjasje	500	1000	1	1		0
Persoonlijke uitrusting	2	Fleece	500	1000	1	1		0
Persoonlijke uitrusting	2	Softshell	500	1000	1	1		0
Persoonlijke uitrusting	2	regenbroek	500	1000	1	1		0
Persoonlijke uitrusting	4	Thermoshirt 2 x	200	800	2	1		1
Persoonlijke uitrusting	2	thermobroek	200	400	1	1		0
Persoonlijke uitrusting	8	sokken	50	400	4	4		0
Persoonlijke uitrusting	2	Klimbroek	400	800	1	1		0
Persoonlijke uitrusting	2	waterzakken of waterflessen (naar eigen wens)	150	300		2		0
Persoonlijke uitrusting	2	D schoenen	1000	2000	1	1		0
Persoonlijke uitrusting	2	sporttape	100	200	1	1	x	0

Expeditie materiaallijst

TOTALEN KILOGRAM Toegestaan: 120 57 108 47 46

Type materiaal	aantal	object	Gewicht per stuk	Gewicht totaal	Joris	Arjen	Collectief product?	Check alle mee?
Persoonlijke uitrusting	2	handschoenen dik	200	400	1	1		0
Persoonlijke uitrusting	2	handschoenen dun	150	300	1	1		0
Persoonlijke uitrusting	1	wanten	200	200	1	0		0
Persoonlijke uitrusting	2	muts + bivakmuts	200	400	1	1		0
Persoonlijke uitrusting	2	zonnebrand klein	50	100	1	1	x	0
Persoonlijke uitrusting	2	zonnepetje	50	100	1	1		0
Persoonlijke uitrusting	2	lip zonnebrandstick	20	40	1	1		0
Persoonlijke uitrusting	2	zonnebrillen	100	200	1	1		0
Persoonlijke uitrusting	2	reisdocumenten	300	600	1	1		0
Persoonlijke uitrusting	2	paar wandelstokken	400	800	1	1		0
Persoonlijke uitrusting	2	donsjack licht model	400	800	1			1
Persoonlijke uitrusting	1	EHBO klein	300	300		1	x	0
Persoonlijke uitrusting	2	toilettassen	500	1000	1	1		0
Persoonlijke uitrusting	2	handdoek/washandje	150	300	1	1		0
Persoonlijke uitrusting	2	trekkingschoen	400	800	1	1		0
Persoonlijke uitrusting	2	teva's/slippers	250	500	1	1		0
Persoonlijke uitrusting	1	thermosfles 0,5/1 Liter	200	200	1			0
Persoonlijke uitrusting	2	liter fles	200	400		2		0
Persoonlijke uitrusting	2	duffels 120 L	1500	3000	1	1		0
Persoonlijke uitrusting	2	grote stouwrugzak	1500	3000	1	1		0
Persoonlijke uitrusting	1	naaisetje	100	100	1		x	0
Persoonlijke uitrusting	6	BC/reis onderbroeken 4 pp	100	600	3	3		0
Proviand	32	adventurefood ontbijt 16 dagen	135	4320			x	32
Proviand	32	adventurefood avondeten 16 dagen	150	4800			x	32
Proviand	2	extra versnaperingen + thee + koffie + choco	500	1000	1	1		0
Proviand	64	repen voor tocht dagen	60	3840				64
Proviand	2	eiwit rijpe pannenkoeken	500	1000		2		0
Techniek	4	hoofd lamp	200	800	2	2		0
Techniek	2	hoogtemeter horloges	200	400	1	1		0
Techniek	2	Kompas analoog	200	400	1	1		0
Techniek	1	Tablet/laptop	600	600	1		x	0
Techniek	1	GoPro 4 + 4 accu	720	720		1	x	0
Techniek	1	geheugenkaartjes	5	5		1	x	0
Techniek	1	oplader voor op zonnepaneel 12volt	300	300	1		x	0
Techniek	1	satelliet telefoon	500	500	1	0	x	0
Techniek	1	verrekijkers - klein model	300	300	1		x	0
Techniek	1	Garmin in reach	300	300	1	0	x	0
Techniek	1	zonnepaneel	600	600	1	0	x	0
Techniek	1	converter naar 220v	400	400	1	0		0

Expeditie materiaallijst

TOTALEN KILOGRAM Toegestaan: 120 57 108 47 46

Type materiaal	aantal	object	Gewicht per stuk	Gewicht totaal	Joris	Arjen	Collectief product?	Check alle mee?
Techniek	2	powerbank	500	1000	1	1	x	0
Techniek	2	telefoon met muziek	200	400	1	1		0
Techniek	1	JBL speaker	190	190		1		0
Techniek	2	e-reader / boeken	150	300	1	1		0
Techniek	1	Leatherman	150	150	1			0
Techniek	1	Reparatie setje met inbus etc	150	150	1			0
Techniek	1	Polymer montage kit 150 ml	200	200		1		0
Techniek	2	reserve veters	10	20	1	1		0
Techniek	1	nagelschaar	50	50		1		0
Techniek	1	tie-wraps	20	20		1		0
Techniek	1	Gore-tex reparatie set / bandplak spul	100	100		1		0

De materiaallijst hebben we samengesteld met hulp Guus Schuur en Bas Visscher.

Tip 1: Test het hele technische circuit (zonnepanelen, omvormer/acculader, accu's, bedrading) ruim voor vertrek

Tip 2: Bedenk welke materialen essentieel zijn voor het slagen van de expeditie en neem reserve onderdelen mee. Bij aankomst in basiskamp bleek dat de powerbank tijdens de tocht was gesneuveld. We waren dan ook erg blij dat we een reserve powerbank hadden meegenomen.

Tip 3: Maak één member verantwoordelijk voor het materiaal en/of voedsel management.

Tip 4: Beknibbel niet op een liter brandstof meer of minder

Tip 5: Combinatie van twee satelliet systemen is aanrader. Wij hadden de GarminInReach voor onbeperkt sms contact en Thuraya voor eventueel telefonisch contact in een noodsituatie.

Tip 6: Koop geen Qurut (jonge Aziatische kaas o.i.d.) ☺

Tip 7: Neem een percolator mee. Opluskoffie lost niets op en pruttelen is goed voor de sfeer in het basiskamp.

Uitgaand van 15 dagen basecamp en 14 dagen ABC										
Soort	Per 100 gram				kilogram mee	Totaal				
	Calorie	Koolhydraat	Eiwit	Vet			Calorie	Koolhydraat	Eiwit	Vet
pasta/noedels	359	67	13	3	3	10770	2010	390	90	
rijst	361	75	7	2	2	7220	1500	140	40	
linzen/bonen (gedroogd)	315	44	21	2	3	9450	1320	630	60	
broccoli/wortel/pompoen/prei/kool/biet	30	4	2	0	3	900	120	60	0	
gedroogd vlees (Beef Jerkey)	298	6	60	4	0	0	0	0	0	
droge worst ("Chuchuk")	155	0	24	30	1	1550	0	240	300	
tonijn (blik, olie)	200	0	26	11	1	2000	0	260	110	
noten	620	11	20	50	4	24800	440	800	2000	
snickers/twix/mars/bounty	430	63	5	20	2	8600	1260	100	400	
chocolade	540	50	7	35	1	5400	500	70	350	
tarwebloem	346	70	12	2	3	10380	2100	360	60	
zonnebloemolie	881	0	0	100	3	26430	0	0	3000	
boter	735	1	1	82	0	0	0	0	0	
suiker	402	99	0	0	1	4020	990	0	0	
droge oude kaas ("Qurut")	345	2	40	29	1	3450	20	400	290	
haverhout	380	62	13	7	3	11400	1860	390	210	
gedroogd fruit	274	63	3	0	3	8220	1890	90	0	
honing	304	82	0	0	1	3040	820	0	0	
chocopasta (puur)	590	57	4	37	1	5900	570	40	370	
jam	250	60	0	0	1	2500	600	0	0	
melkpoeder (vol)	500	35	27	29	3	15000	1050	810	870	
kokosvet	710	9	71	8	1	7100	90	710	80	
droge gist					0.2					
bakpoeder					0.2					
thee						0	0	0	0	
koffie					1	0	0	0	0	
frisdrank poeder/bruistablet					1	0	0	0	0	
zout						0	0	0	0	
peper						0	0	0	0	
instant soep						0	0	0	0	
bouillon						0	0	0	0	
citroengras						0	0	0	0	
knoflookpoeder						0	0	0	0	
gedroogde pepers						0	0	0	0	
verpakking 5%										
Totaal					43	168130	17140	5490	8230	
Totaal p.p.						84065	8570	2745	4115	
percentages voedingsstoffen							60,00%	16,33%	23,68%	

Uitgaand van 15 dagen en 14 dagen ABC

Artikel	aantal	Opmerking
gasblikken medium met ventiel	10 blikken van 230gram	
benzine	3 liter	berekening van Guus Schuur: BC: 0,07 L p.p.p.d; ABC: (0,05 L + 0,2L)/2 = 0,125 L p.p.p.d
wc-papier	10	
eten: zie tabblad 2		
afvalzakken	10	
batterijen	9 alleen voor Joris	
plastic tonnen tbv eten voorraad	1	
stafkaart	1	
Kledingwas en borstel	1	
aanstekers	8	
koekenpan	1	
plastic bakjes	2	
metaalvijl	1	
touw voor paarden	1	
grondzeiltje	1	
Rijstzakken o.i.d. voor op paarden	2	

6. Begroting & realisatie

6.1 Begroting

Onderstaande begroting is gemaakt op basis van twee personen:

Inkomsten		Uitgaven	
nkbv	?	vliegtickets	€ 1.000
eigen bijdrage Joris	€ 4.500	materiaal	€ 3.000
eigen bijdrage Arjen	€ 4.500	tenten + kookspullen	€ 700
		vervoer tot Engilcheck	€ 1.200
		vervoerskosten naar BC	€ 400
		permits	€ 100
		hotelovernachtingen	€ 300
		eten	€ 1.500
		huur in reach	€ 100
		satellietelefoon	€ 150
		Overige	€ 500
Totale inkomsten	€ 9.000	Totaal uitgaven	€ 8.950

6.2 Realisatie

Inkomsten		Uitgaven	
NKBV/CEAT	€ 1.500	vliegtickets	€ 1.045
eigen bijdrage Joris	€ 2.325	extra bagage	€ 380
eigen bijdrage Arjen	€ 2.325	klimmateriaal speciaal voor expeditie	€ 354
		basiskamp materiaal = powerbank, tent, msr brander, jetboil	€ 780
		vervoer tot Engilcheck met minivan = incl. agentkosten	€ 726
		vervoerskosten paarden naar BC	€ 340
		permits = incl. agentkosten	€ 75
		hotelovernachtingen	€ 175
		adventure food en repen	€ 375
		eten/gas/brandstof/boodschappen/souvenirs/uitgaan lokaal	€ 1.122
		medicatie	€ 368
		GarminInReach abonnementskosten	€ 150
		Thuraya satphone abonnementskosten	€ 140
		Overige	€ 120
Totale inkomsten	€ 6.150	Totaal uitgaven	€ 6.150

Geleend materiaal uit CEAT depot

Black Diamond Eldorado
 Zonnepaneel + powerbank
 GarminInReach
 Thuraya
 Snow Picket MSR 2X

Niet alle klimmaterialen zijn meegenomen in de realisatie omdat we de aanschaf zien als investering voor de komende klimjaren. Denk hierbij aan schoenen, kleding, hardware, slaapzak etc.

6.3 Sponsors

De expeditie is gesteund door de NKBV. Zoals hierboven beschreven hebben we een aantal materialen kunnen lenen uit het CEAT depot en hebben we een sponsorbedrag ontvangen van €1500,- De materialen en de financiële steun heeft ons erg goed op weg geholpen en we zijn hier dan ook ontzettend blij mee. Voorafgaand aan de expeditie hebben we een verwerkingsovereenkomst ondertekend waar grofweg de volgende tegenprestatie in vermeld staat:

- Aanleveren van een expeditie-verslag
- Eventueel aanleveren van een verslag voor de Hoogtelijn
- Beschikbaar zijn voor een lezing/ presentatie op de bergsportdag
- Zichtbaar zijn op sociale media en de NKBV benoemen in posts of verslagen

7. Media

Social media is niet onze sterkste kant en we hebben er dan ook voor gekozen om een Instagram coach te benoemen die ons waardige tips gaf over het genereren van volgers, likes, stories en shout outs.

Via de **Instagram pagina “hartstocht Kaindy”** probeerden we om de paar dagen iets te posten voor onze 167 volgers. Onze volgers waren een bont gezelschap van vrienden en klimmers. In de aanwezigheid van WiFi (dus voor en na de expeditie) werden deze posts vergezeld met actuele foto's, bedankjes (lees: shout outs) en realtime stories. Tijdens de expeditie zorgden we ervoor dat we onze insta-coach voorzagen van sms met informatie en voortgang van de expeditie. Deze informatie werd dan weer gedeeld met onze volgers.



Vermelding Hoogtelijn

Verder staat er een vermelding met korte tekst en twee foto's in de rubriek “op de hoogte” van de Hoogtelijn uitgave: november 2021 nr. 5.

Artikel American Alpine Journal

Na het aanleveren van dit verslag maken we nog een kort artikel voor het American Alpine Journal zodat we ook andere expedities kunnen voorzien van informatie. <https://publications.americanalpineclub.org/>

8. Tips & potentie

De Kaindy vallei bevat nog veel potentie. Vooral aan de noordzijde van de gletsjer zijn nog aantal mooie bergen. Wat ons betreft hebben de volgende bergen de grootste potentie:

18 = peak 5061 = 42.02961, 79.6658

20 = peak 5505 = 42.11805, 79.6827

21 = peak 5585 = 42.10931, 79.659

22 = peak 5526 = 42.09928, 79.60534

25 = Kirov Peak 6073 = 42.03508, 79.88742 = De hoogste top van deze omgeving met meerdere attempts maar dus nog zonder first ascent. Ook hierover zijn meerdere verslagen te vinden op American Alpine Journal.



Neem een kijkje in het gebied door op de onderstaande link te klikken:

<https://www.google.com/maps/d/u/0/edit?mid=1V8wO4YQBZRm6ZdNENgwxkSOBTuTghw55&ll=42.0692195932763%2C79.68837294999999&z=12>

Bedankt voor het lezen!

Bijlagen


ООО «Тянь-Шань РТМ-2»
 Кыргызстан, г. Бишкек, ул. Молодая Гвардия 1А, офис #2
 Тел.: +996-312-651404 Факс: +996-312-650747
 E-mail: tmc@eleat.kg, www.centralasia.kg

Исх. №106
От 11.08.2021г.

Директору ДРН АПС при ГРС
при Правительстве КР
Пратаевой М.К.

Просим Вас оформить въезд в приграничные территории Ак-Суйского и Даяты-Озского районов Иссык-Кульской области (в том числе Иналчак, Сары-Джаз, Кара-Сай, Ак-Шитрак, Даятыарт, ледник Кипчак), Аг-Башинского района Нарынской области (в том числе хребты Берекской, Кочкал-Того, Жаны Жер, перевал Торгутарт-за ИТС до линии государственной границы Кыргызской Республики и Китага (бывшая Арка) и хребет Аг-Башо), Алайского, Чоң-Алайского районов (в том числе перевал Иркыштан, пик Ленина), Ошской области, и все объекты Баткенского района, Баткенской области туристам из Голландии, путешествующим по Кыргызской Республике в период с 12 августа по 31 сентября 2021 года.

№	Ф.И.О.	Дата рождения	Номер паспорта	Срок действия паспорта	Гражданство
1.	KOREVAAR JORIS BARTHOLOMEUS SEBASTIAAN (Коревар Давид Бартоломеус Себастьян)	26.08.1990	NSHFR1821	05.12.2017 05.12.2027	Голландия
2.	PIETERS ARIEN WYNAND (Питерс Ариен Винаанд)	23.03.1985	NWD11B755	13.11.2017 13.11.2027	Голландия

Заранее благодарю.
 С уважением,

 Бурзаба М.А.
 Исполнительный Директор



